

## ОПИСАНИЕ ГРАНИЦ ПУБЛИЧНОГО СЕРВИТУТА

*Публичный сервитут в целях строительства, реконструкции, эксплуатации линейных объектов системы газоснабжения: «Газопровод низкого давления»*

(наименование объекта, местоположение границ которого описано (далее - объект))

### Раздел 1

#### Сведения об объекте

№ п/п	Характеристики объекта	Описание характеристик
1	2	3
1	Местоположение объекта	Московская область, р-н Орехово-Зуевский
2	Площадь объекта ± величина погрешности определения площади ( $P \pm \Delta P$ )	204 м <sup>2</sup> ± 5 м <sup>2</sup>
3	Иные характеристики объекта	

**Раздел 2**

**Сведения о местоположении границ объекта**

<b>1. Система координат</b> МСК-50, зона 2					
<b>2. Сведения о характерных точках границ объекта</b>					
Обозначение характерных точек границ	Координаты, м		Метод определения координат характерной точки	Средняя квадратическая погрешность положения характерной точки (Mt), м	Описание обозначения точки на местности (при наличии)
	X	Y			
1	2	3	4	5	6
1	465 835,53	2 282 330,78	Метод спутниковых геодезических измерений (определений)	0,10	—
2	465 835,21	2 282 334,80		0,10	
3	465 831,51	2 282 334,49		0,10	
4	465 828,48	2 282 368,23		0,10	
5	465 833,96	2 282 368,72		0,10	
6	465 833,40	2 282 372,66		0,10	
7	465 824,13	2 282 371,87		0,10	
8	465 827,89	2 282 330,17		0,10	
1	465 835,53	2 282 330,78		0,10	
<b>3. Сведения о характерных точках части (частей) границы объекта</b>					
1	2	3	4	5	6
—	—	—	—	—	—







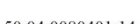

## Раздел 4

### Схема границ публичного сервитута



Масштаб 1:400

#### Используемые условные знаки и обозначения:

-  - Существующие земельные участки по сведениям ЕГРН
-  - Границы публичного сервитута
-  - Характерная точка границ публичного сервитута
-  - Обозначение кадастрового квартала
-  - Кадастровый номер земельного участка
-  - Проектное местоположение инженерного сооружения

Подпись \_\_\_\_\_

Дата « 2 » \_\_\_\_\_ мая 20 24 г.

Место для оттиска печати (при наличии) лица, составившего описание местоположения границ объекта



<b>Прохождение границы</b>		<b>Описание прохождения границы</b>
<b>от точки</b>	<b>до точки</b>	
<b>1</b>	<b>2</b>	<b>3</b>
—	—	—